

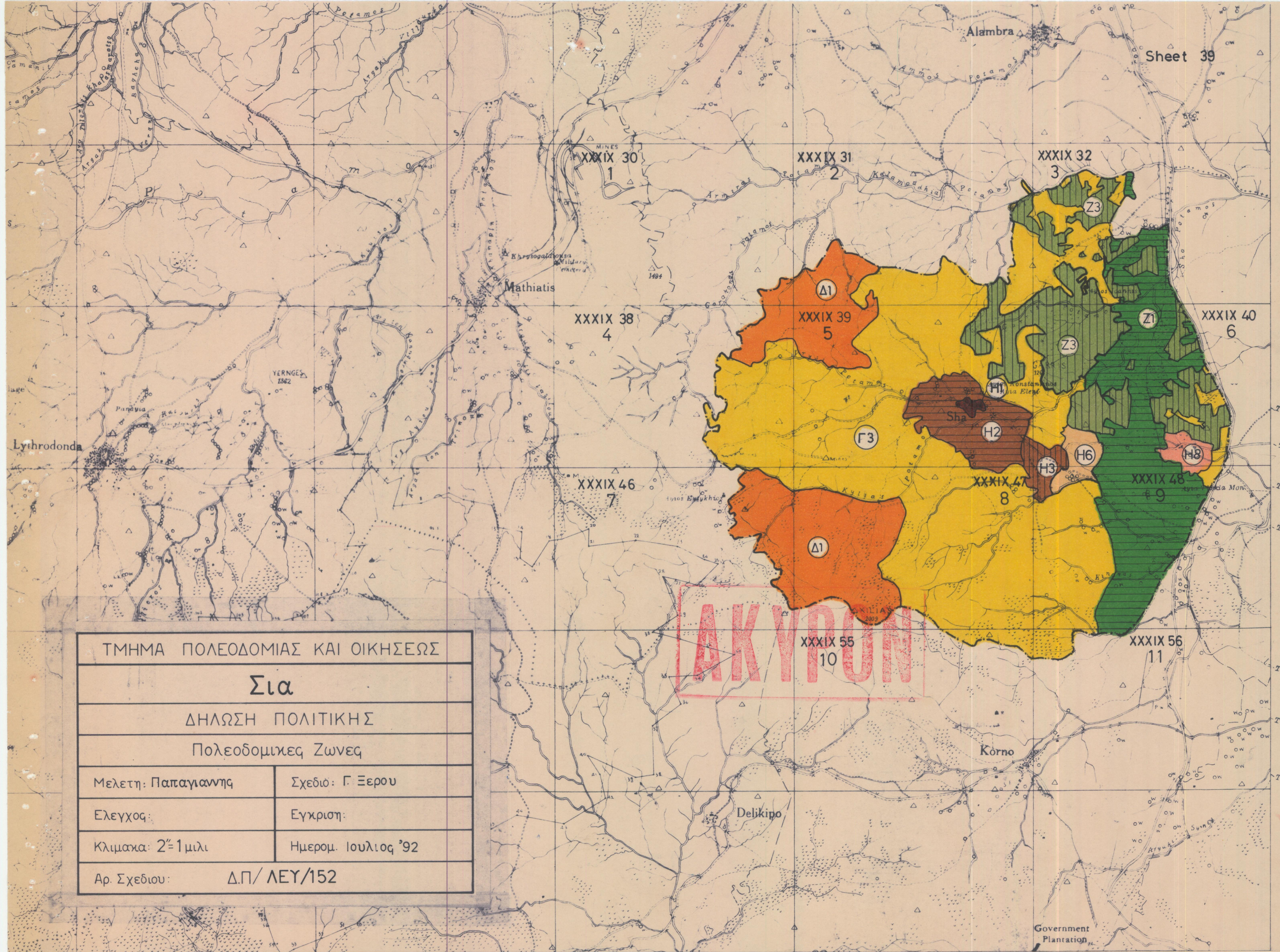
ΤΜΗΜΑ ΠΟΛΕΟΔΟΜΙΑΣ ΚΑΙ ΟΙΚΗΣΕΩΣ

Σιά

ΛΗΛΩΣΗ ΠΟΛΙΤΙΚΗΣ - ΑΝΑΘΕΩΡΗΣΗ 1996 - Δ
















Πολεοδομικές Ζώνες

Μελέτη: Χρ. Κυπριανού Μ. Χαρεκλάς	Σχέδιο: Στ. Τιμοθέου
Ελεγχος: <i>(Signature)</i> (υπ.) Χρ. Κυπριανού	Εγκριση: <i>(Signature)</i> (υπ.) Γ. Παπαδόπουλος
Κλίμακα 2 = 1 μίλι	Ημερομ. Απρίλιος 1996
Αρ. Σχ.: ΔΠ/ΑΝ96/Δ/ΛΕΥ 152	Αρ. Γνωστ.:
















ΤΜΗΜΑ ΠΟΛΕΟΔΟΜΙΑΣ ΚΑΙ ΟΙΚΗΣΕΩΣ	
Σια	
ΔΗΛΩΣΗ ΠΟΛΙΤΙΚΗΣ	
Πολεοδομικές Ζώνες	
Μελετη: Παπαγιαννης	Σχεδιο: Γ. Ξερου
Ελεγχος:	Εγκριση:
Κλιμακα: 2 ^ε 1 μιλι	Ημερομ. Ιουλιος '92
Αρ. Σχεδιου:	Δ.Π/ ΛΕΥ/152

**ΠΙΝΑΚΑΣ ΠΡΟΝΟΙΩΝ ΖΩΝΩΝ
ΔΗΛΩΣΗ ΠΟΛΙΤΙΚΗΣ**

	Ζώνη	Ανώτατος Συντελεστής Δόμησης	Ανώτατο Ποσοστό Κόλυψης	Ανώτατος Αριθμός Ορόφων	Ανώτατο Ύψος σε μέτρα
	H1	1.20:1	0.70:1	2/3	8.30/11.40
	H2	0.90:1	0.50:1	2	8.30
	H2β	0.80:1	0.45:1	2	8.30
	H3	0.60:1	0.35:1	2	8.30
	H4	0.40:1	0.25:1	2	8.30
	H4α	0.50:1	0.30:1	2	8.30
	H5	0.30:1	0.20:1	2	8.30
	H5α	0.35:1	0.20:1	2	8.30
	H6	0.20:1	0.20:1	2	8.30
	H6α	0.25:1	0.15:1	2	8.30
	H6β	0.20:1	0.15:1	2	8.30
	H7	0.15:1	0.15:1	2	8.30
	H8	0.10:1	0.10:1	2	8.30
	Π1	0.15:1	0.15:1	2	8.30
	Π2	0.10:1	0.10:1	2	8.30

H: Ζώνες με επικρατούσα χρήση την κατοικία.
 Π: Ζώνες παραθεριστικής κατοικίας.
 E1: Βιοτεχνική Ζώνη περιορισμένου βαθμού οχληρίας.
 E2: Βιοτεχνική Ζώνη αυξημένου βαθμού οχληρίας.
 B1: Βιομηχανική Ζώνη περιορισμένου βαθμού οχληρίας.
 B2: Βιομηχανική Ζώνη αυξημένου βαθμού οχληρίας.
 Δ1: Ζώνη στην οποία επιτρέπεται η ανέγερση υποστατικών για μαζική εκτροφή ζώων και πτηνών εξαιρουμένων των χοίρων.
 Δ2: Ζώνη στην οποία επιτρέπεται η ανέγερση υποστατικών για μαζική εκτροφή ζώων και πτηνών συμπεριλαμβανομένων των χοίρων.
 Γ: Γεωργικές Ζώνες.
 Ζ: Ζώνες Προστασίας (αρχαιολογικοί χώροι, χώροι φυσικής καλλονής, δάση, υδατοφράκτες, καλή γεωργική γή κλπ.).

	Ζώνη	Ανώτατος Συντελεστής Δόμησης	Ανώτατο Ποσοστό Κόλυψης	Ανώτατος Αριθμός Ορόφων	Ανώτατο Ύψος σε μέτρα
	E1	0.90:1	0.50:1	2	-
	E2	0.90:1	0.50:1	2	-
	B1	0.90:1	0.50:1	2	-
	B2	0.90:1	0.50:1	2	-
	Δ1	όπως καθορίζονται στη Δήλωση Πολιτικής			
	Δ2	όπως καθορίζονται στη Δήλωση Πολιτικής			
	Γ1	0.20:1	0.15:1	2	8.30
	Γ2	0.15:1	0.10:1	2	8.30
	Γ3	0.10:1	0.10:1	2	8.30
	Z1	0.06:1	0.06:1	2	8.30
	Z2	0.03:1	0.03:1	1	5.00
	Z3	0.01:1	0.01:1	1	5.00
	Z4	0.005:1	0.005:1	1	5.00

Σημειώσεις:

Για τις πιο πάνω ζώνες ισχύουν επιπρόσθετα οι πρόνοιες που καθορίζονται στο κείμενο της Δήλωσης Πολιτικής.

Π Ι Ν Α Κ Α Σ Π Ρ Ο Ν Ο Ι Ω Ν Ζ Ω Ν Ω Ν
" Δ Η Λ Ω Σ Η Π Ο Λ Ι Τ Ι Κ Η Σ "

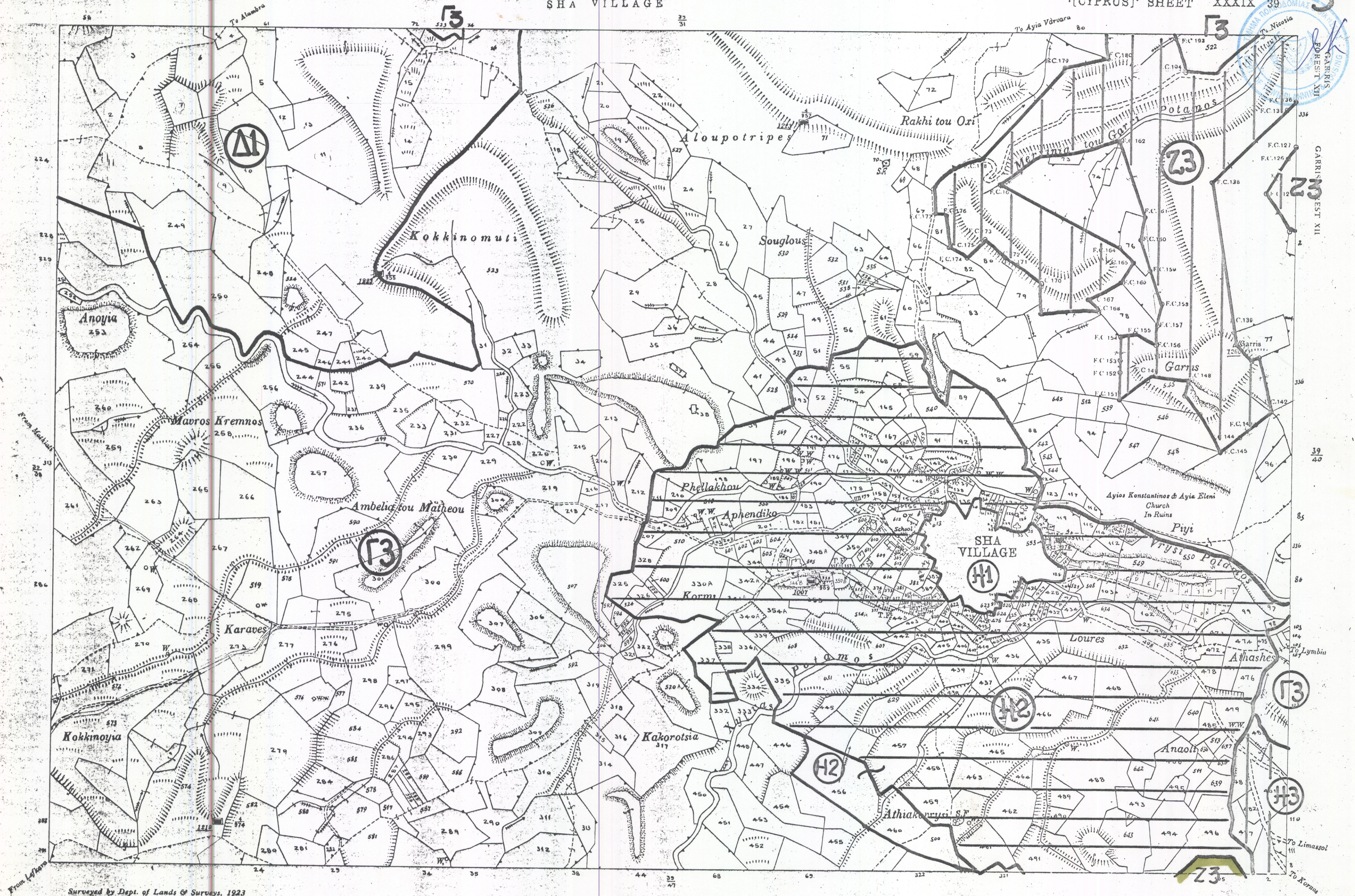
	Ζώνη	Ανώτατος Συντελ. Δομήσεως	Ανώτατο Ποσοστό Κάλυψης	Ανώτατος Αριθμός Ορόφων	Ανώτατο Ύψος σε μέτρα
	H1	1.20:1	0.70:1	2/3	8.30/11.40
	H2	0.90:1	0.50:1	2	8.30
	H3	0.60:1	0.35:1	2	8.30
	H4	0.40:1	0.25:1	2	8.30
	H5	0.30:1	0.20:1	2	8.30
	H6	0.20:1	0.20:1	2	8.30
	H7	0.15:1	0.15:1	2	8.30
	H8	0.10:1	0.10:1	2	8.30
	Π	0.10:1	0.10:1	2	8.30
	E1	0.90:1	0.50:1	2	-
	E2	0.90:1	0.50:1	2	-

	Ζώνη	Ανώτατος Συντελ. Δομήσεως	Ανώτατο Ποσοστό Κάλυψης	Ανώτατος Αριθμός Ορόφων	Ανώτατο Ύψος σε μέτρα
	B1	0.90:1	0.50:1	2	-
	B2	0.90:1	0.50:1	2	-
	Δ1	Όπως καθορίζονται στη "Δήλωση Πολιτικής"			
	Δ2	Όπως καθορίζονται στη "Δήλωση Πολιτικής"			
	Γ1	0.20:1	0.15:1	2	8.30
	Γ2	0.15:1	0.10:1	2	8.30
	Γ3	0.10:1	0.10:1	2	8.30
	Z1	0.06:1	0.06:1	2	8.30
	Z2	0.03:1	0.03:1	1	5
	Z3	0.01:1	0.01:1	1	5
	Z4	0.005:1	0.005:1	1	5

- H: Ζώνες με επικρατούσα χρήση την κατοικία.
 Π: Ζώνη παραθεριστικής κατοικίας.
 E1: Βιοτεχνική Ζώνη περιορισμένου βαθμού οχληρίας.
 E2: Βιοτεχνική Ζώνη αυξημένου βαθμού οχληρίας.
 B1: Βιομηχανική Ζώνη περιορισμένου βαθμού οχληρίας.
 B2: Βιομηχανική Ζώνη αυξημένου βαθμού οχληρίας.
 Δ1: Ζώνη στην οποία επιτρέπεται η ανέγερση υποστατικών για μαζική εκτροφή ζώων και πτηνών εξαιρουμένων των χοίρων.
 Δ2: Ζώνη στην οποία επιτρέπεται η ανέγερση υποστατικών για μαζική εκτροφή ζώων και πτηνών συμπεριλαμβανομένων των χοίρων.
 Γ: Γεωργικές Ζώνες.
 Ζ: Ζώνες Προστασίας (αρχαιολογικοί χώροι, χώροι φυσικής καλλονής, δάση, υδατοφράκτες, καλή γεωργική γη).


ΑΚΥΡΟΝ

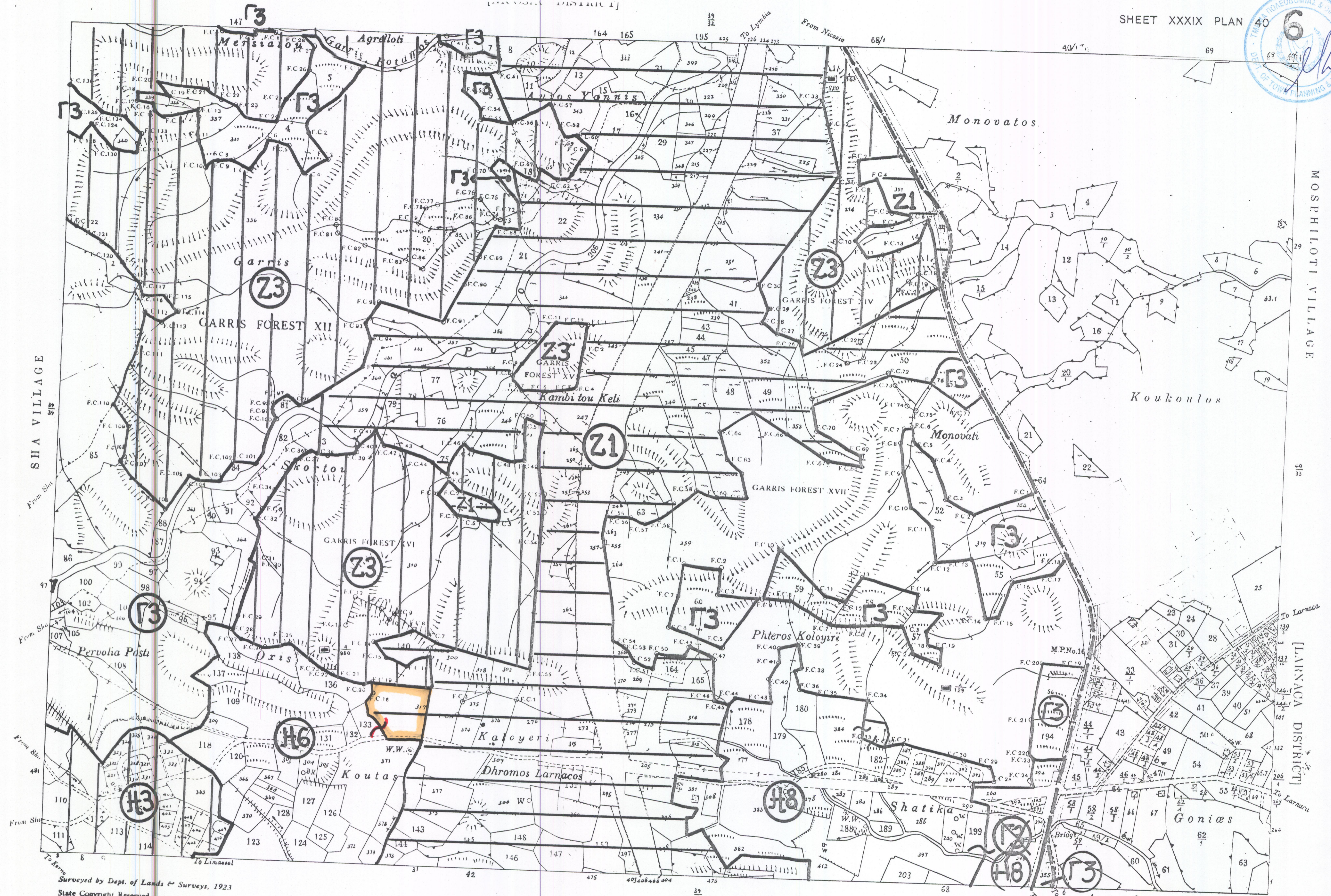
Σημείωση: Για τις πιο πάνω ζώνες ισχύουν επιπρόσθετα οι πρόνοιες που καθορίζονται στο κείμενο της "Δήλωσης Πολιτικής".



Surveyed by Dept. of Lands & Surveys, 1923
 State Copyright Reserved
 Revised from D.L.O. plans, 1932, 1949, 1992

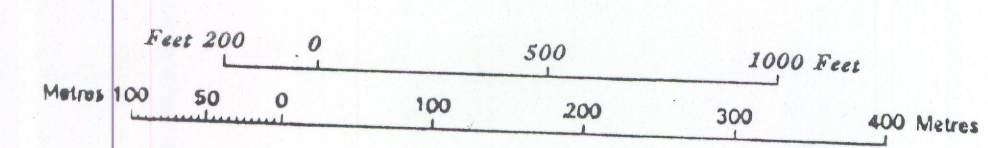
Scale 1 : 5000



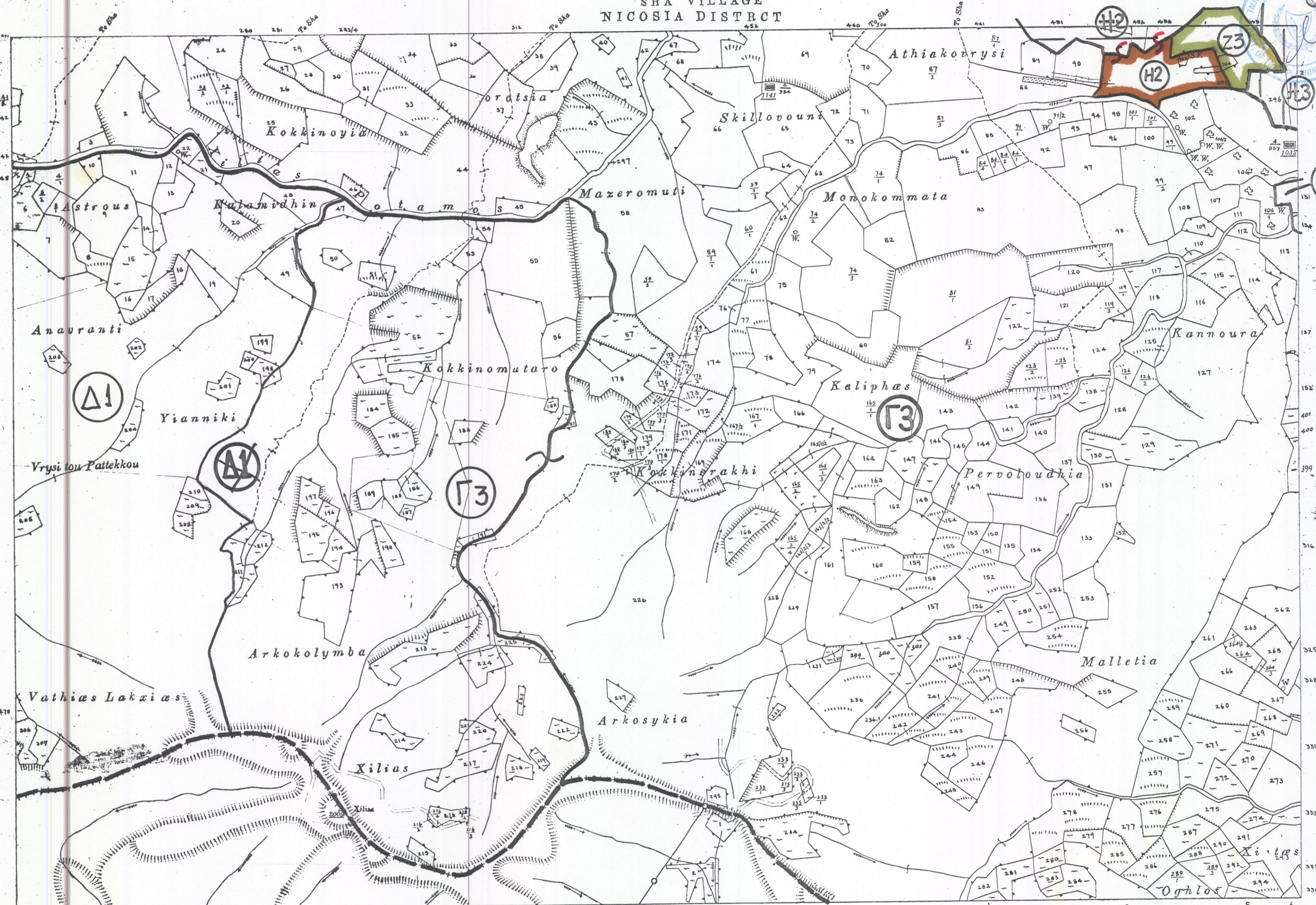


Surveyed by Dept. of Lands & Surveys, 1923
State Copyright Reserved
Revised from D.L.O. plans, Nicosia District 1982, 1987, 1989, 1990, 1992
Larnaca District 1979, 1985, 1989

Scale 1 : 5000




SHA VILLAGE
NICOSIA DISTRICT



Surveyed by Dept. of Lands & Surveys 1923
State Copyright Reserved
Revised from D.L.O. plans, January 1982, Nicosia District
1980, 1985, Larnaca District

LARNACA DISTRICT






XXXIX.29

XXXIX.31

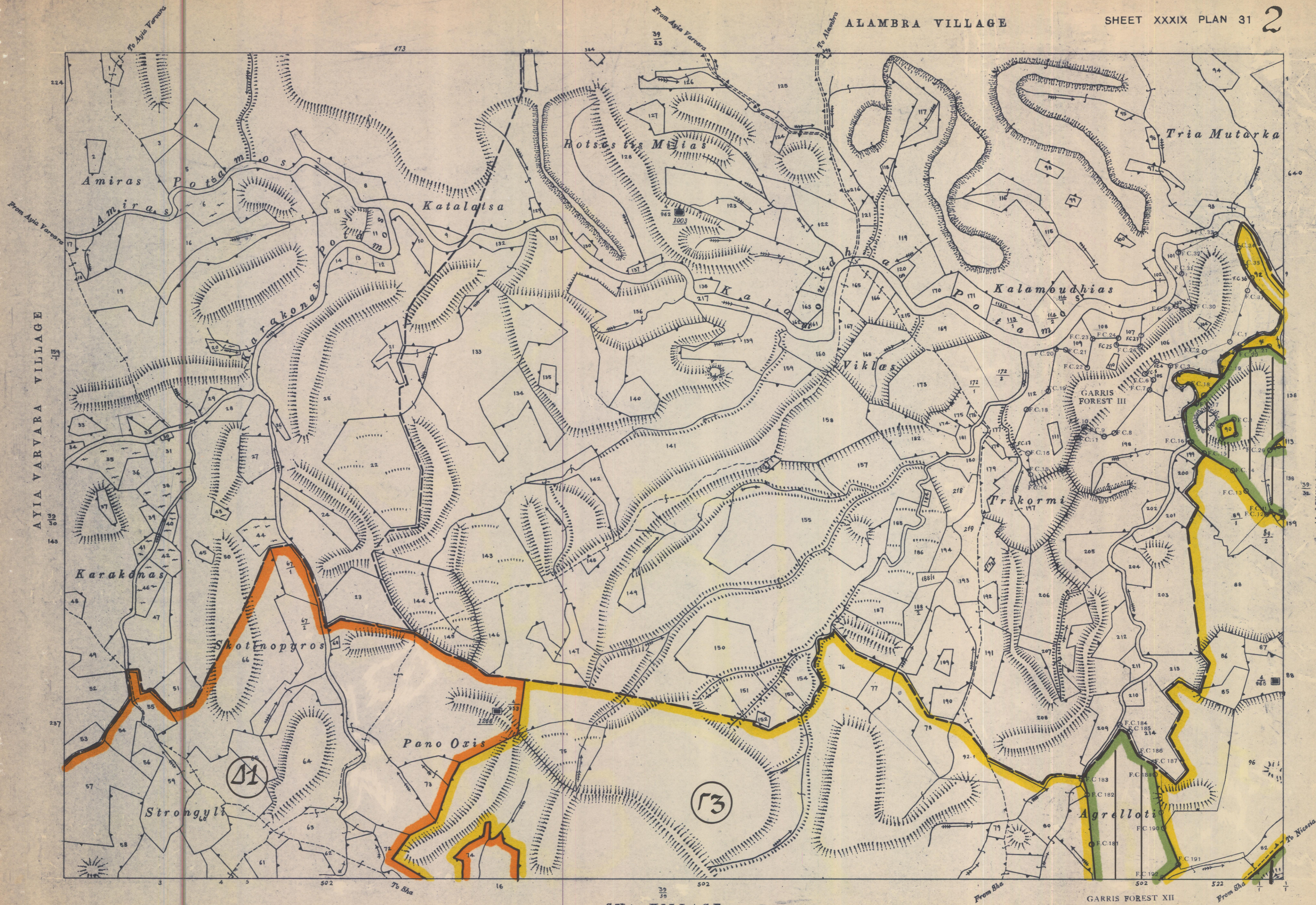
XXXIX.22

XXXIX.38

Surveyed by Dept. of Lands & Surveys, 1923
 State Copyright Reserved
 Revised from D.L.O. plans, 1982, 1985, 1988, 1989



D




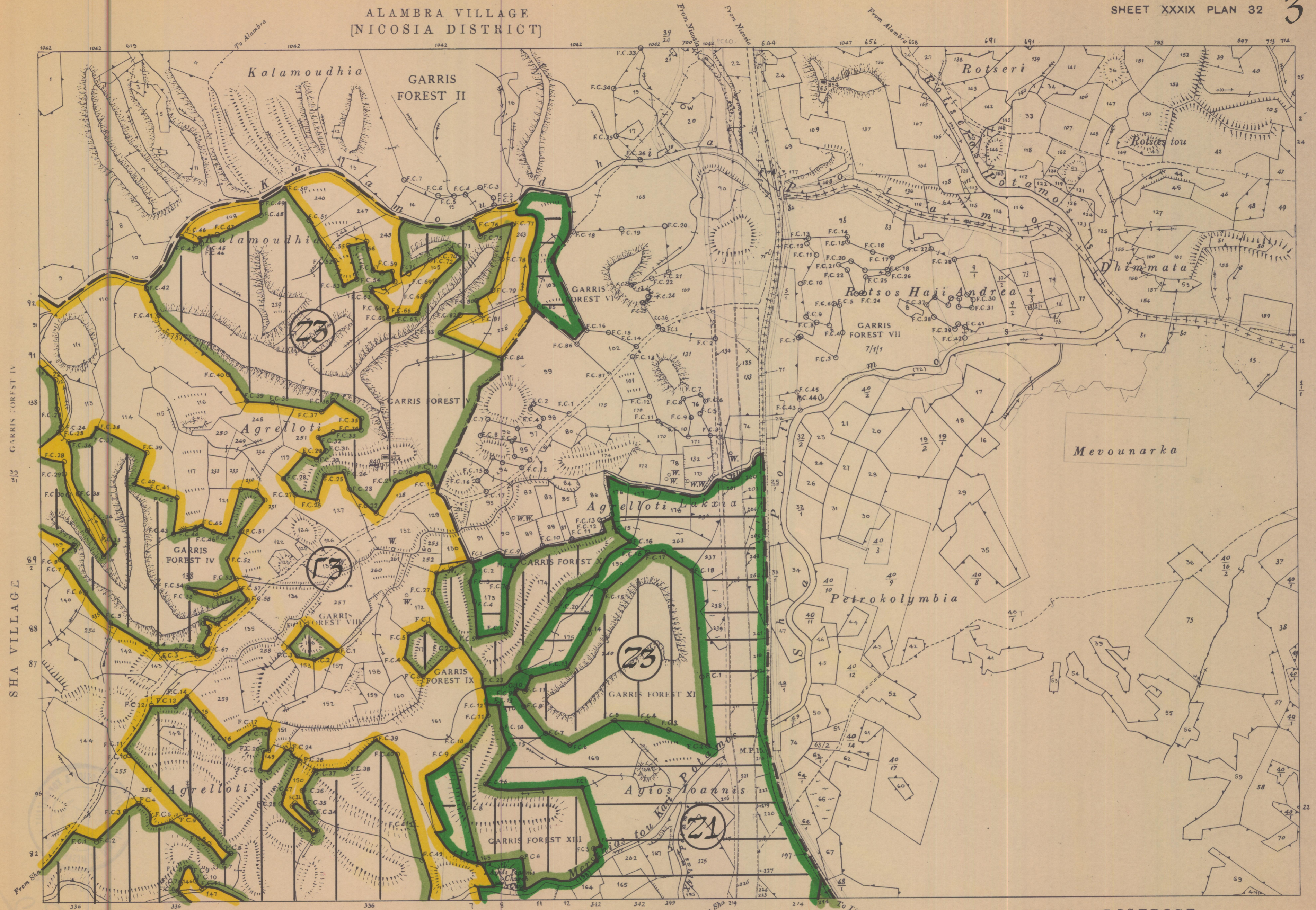
AYIA VARVARA VILLAGE

SHA VILLAGE

Surveyed by Dept. of Lands & Surveys, 1923
 State Copyright Reserved
 Revised from D.L.O. plans, 1982, 1989

Scale 1 : 5000

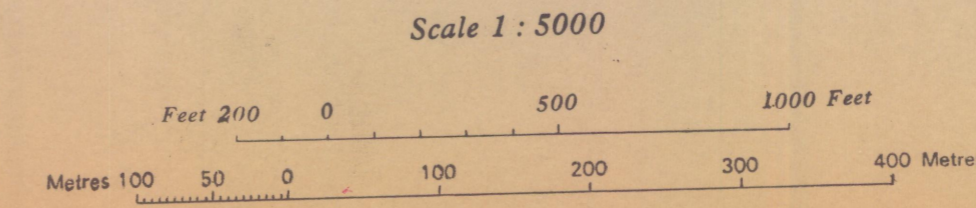




SHA VILLAGE
GARRIS FOREST IV

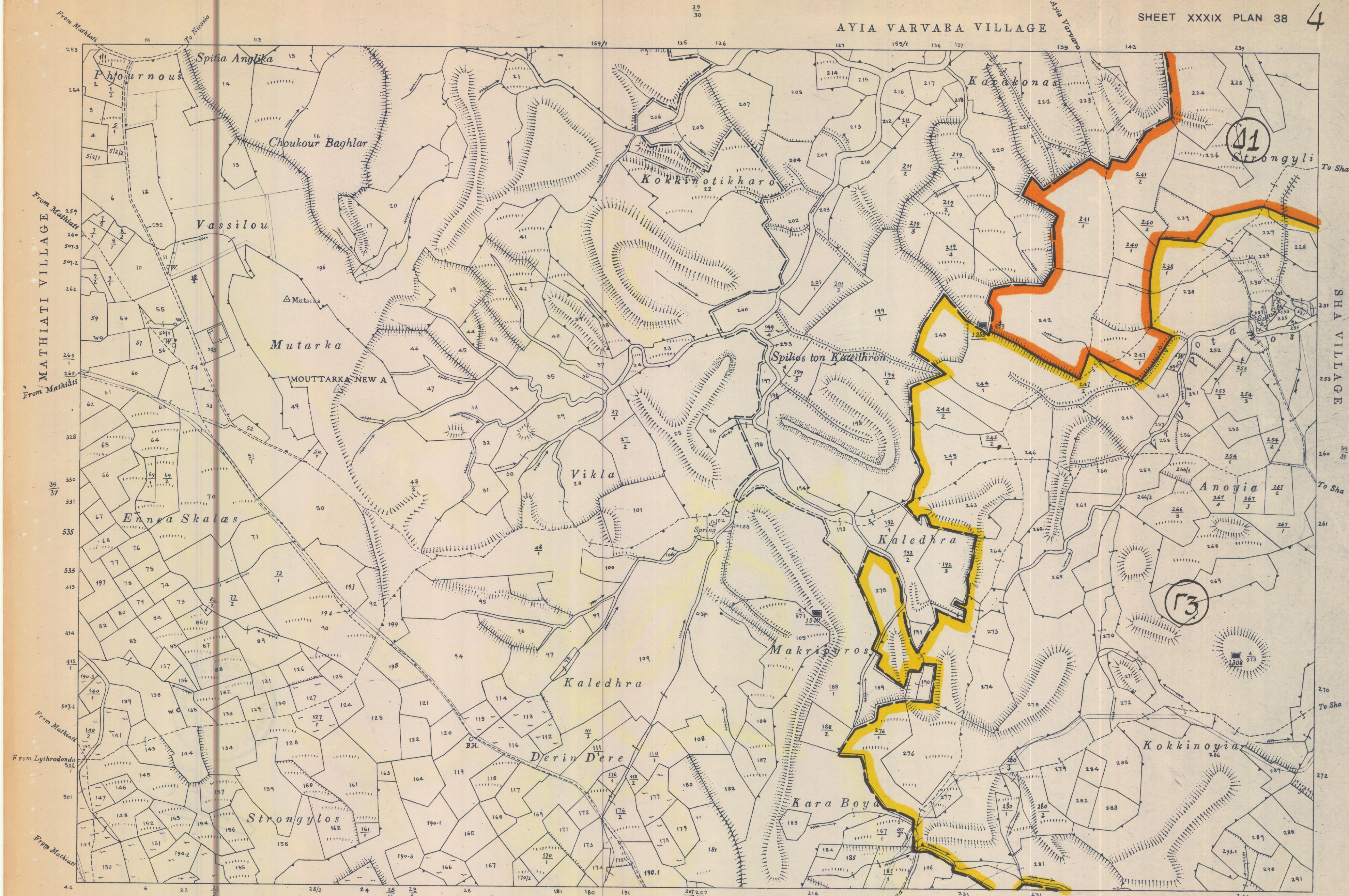
MOSPHILOTI VILLAGE

Surveyed by Dept. of Lands & Surveys 1916 & 1923
 State Copyright Reserved
 Revised from D.L.O. plans, Nicosia District 1982, 1987, 1989, 1996, 1991, 1992
 Larnaca District 1979, 1985, 1989



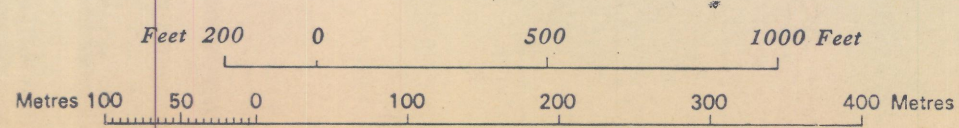
GARRIS FOREST XII

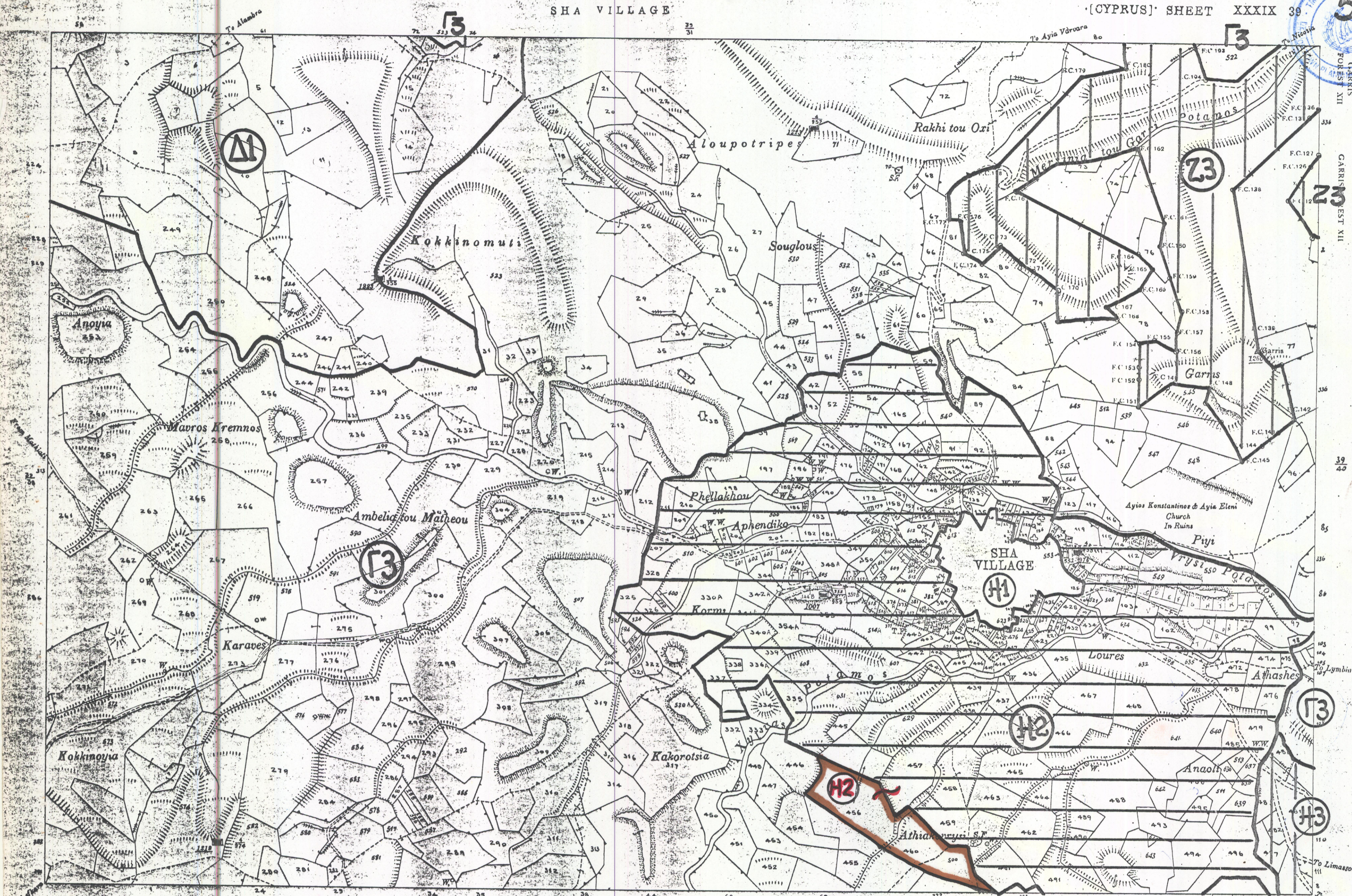
LARNACA DISTRICT



Surveyed by Dept. of Lands & Surveys, 1923
 State Copyright Reserved
 Revised from D.L.O. plans, 1982, 1989, 1990

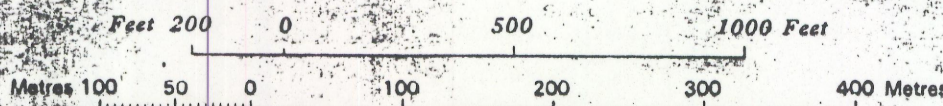
Scale 1 : 5000

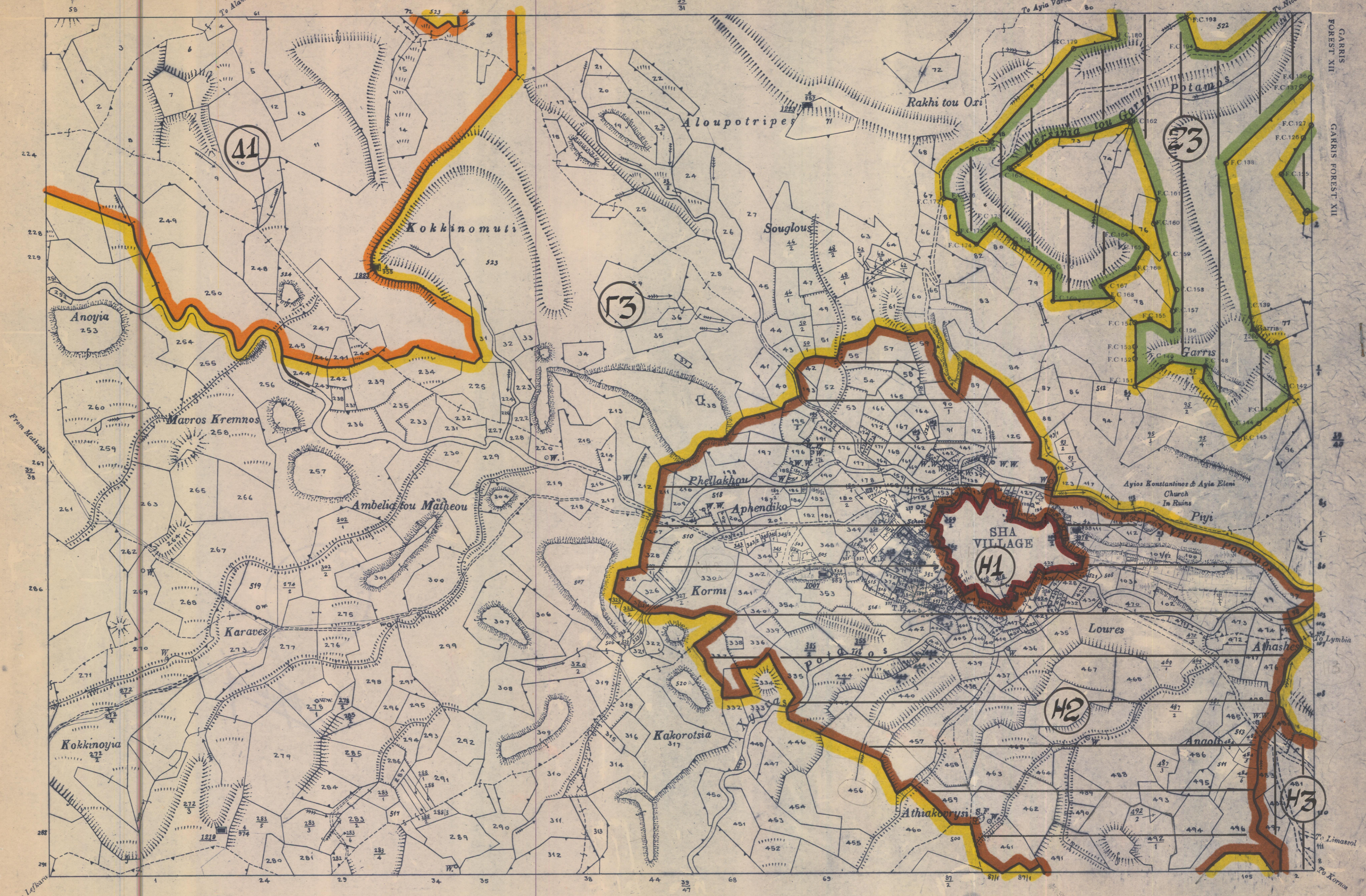




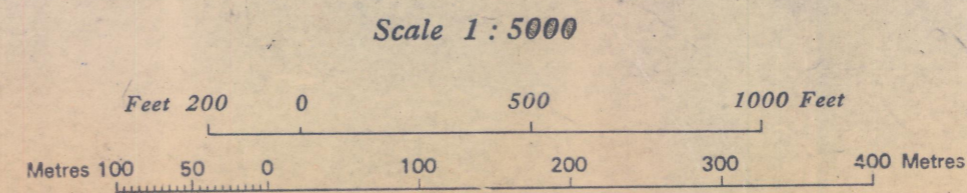
Surveyed by Dept. of Lands & Survey, 1923
State Copyright Reserved
Revised from D.L.O. plans 1982, 1989, 1992

Scale 1 : 5000



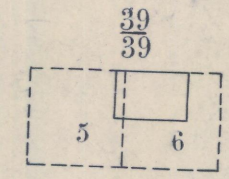


Surveyed by Dept. of Lands & Surveys, 1923
 State Copyright Reserved
 Revised from D.L.O. plans, 1982, 1989



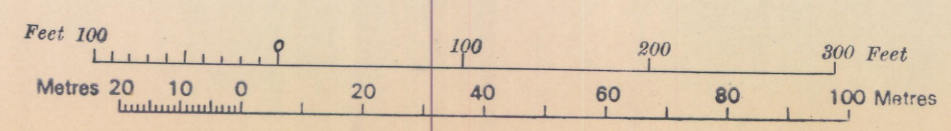
SHA

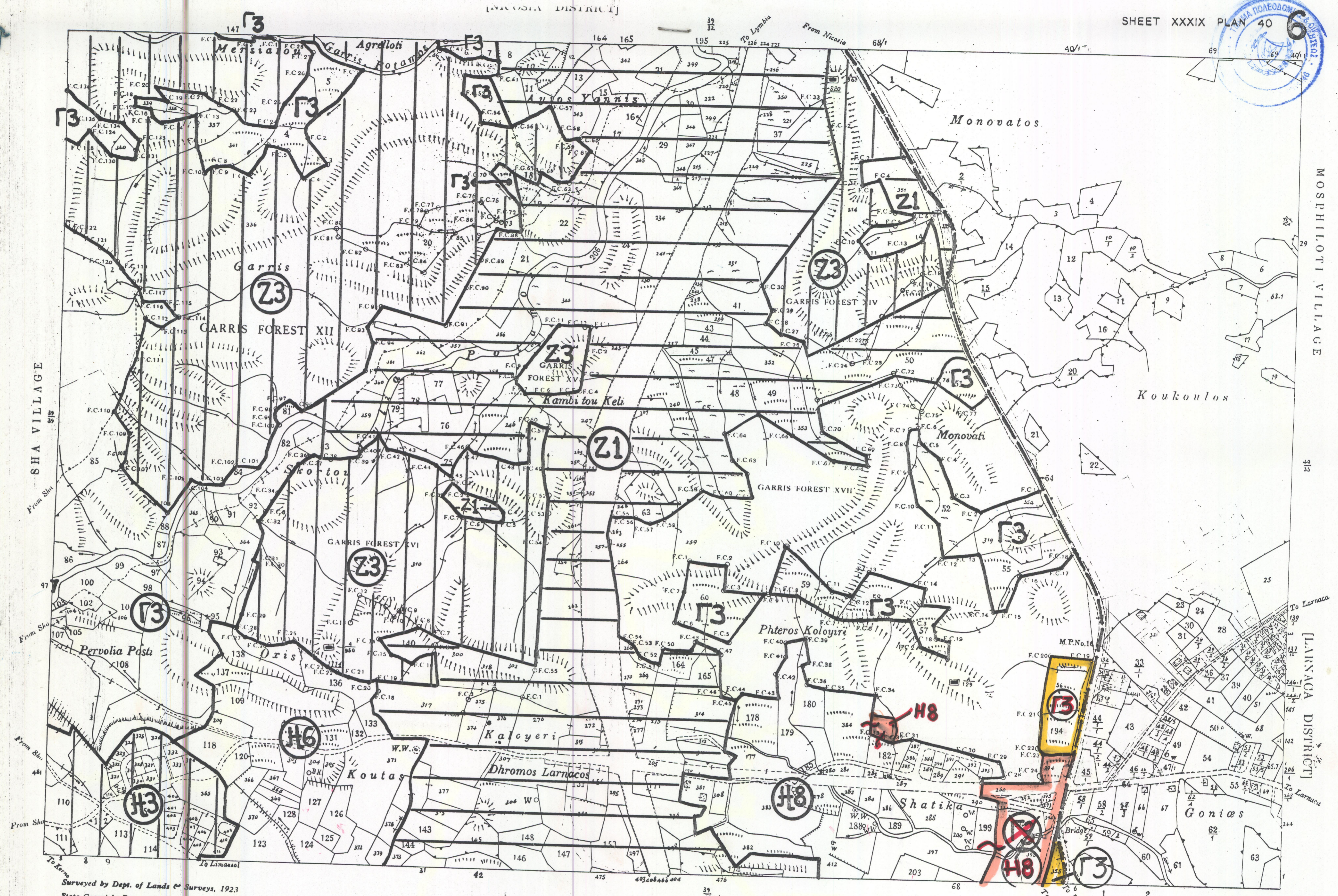
REFERENCE



Surveyed by Dept. of Lands & Surveys
State Copyright Reserved
Revised from D.L.O. Plans, 1931, 1930

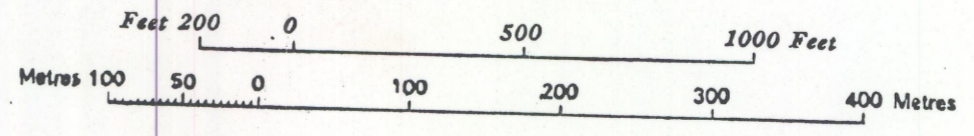
Scale 1 : 1250

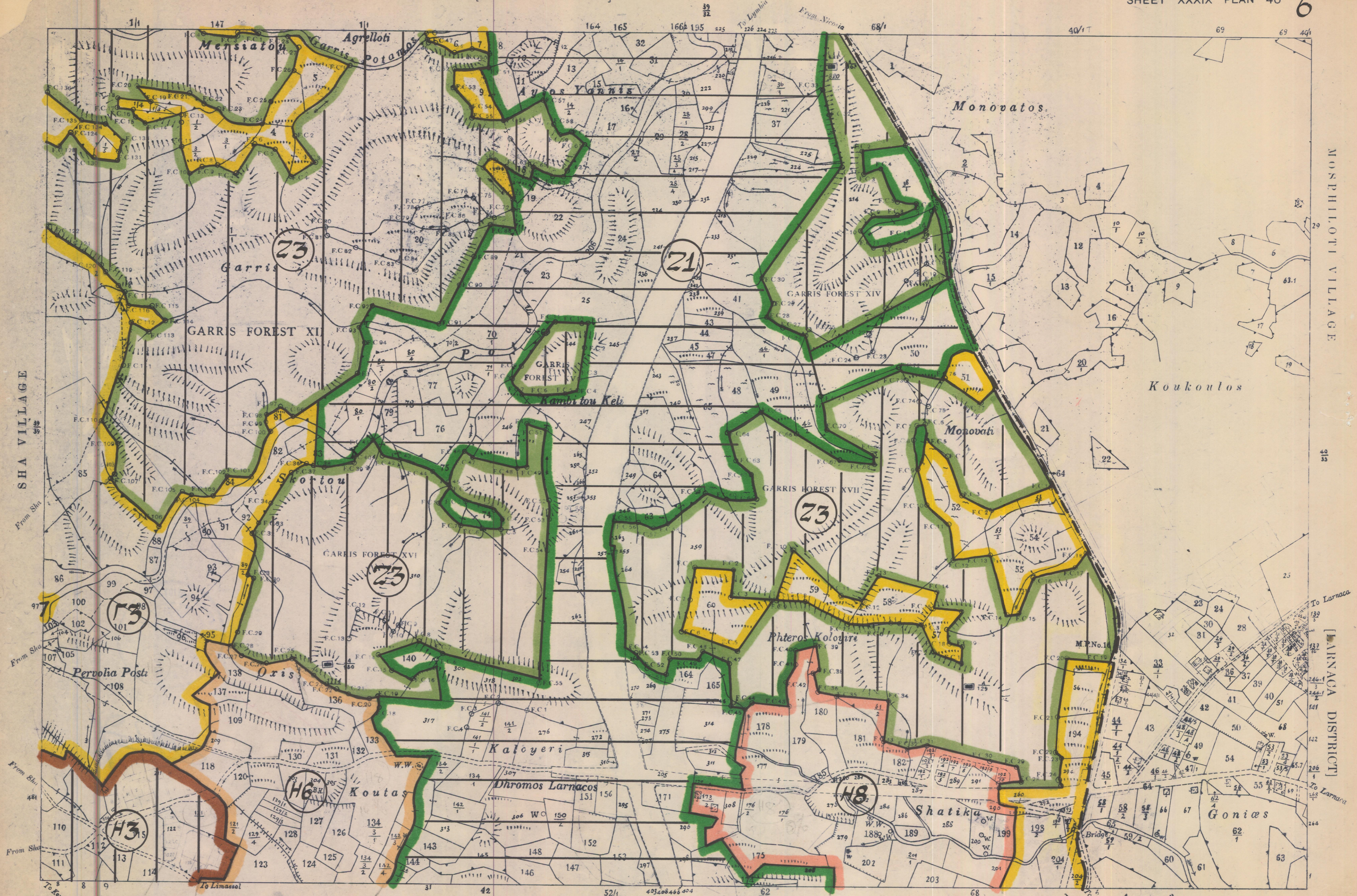




Surveyed by Dept. of Lands & Surveys, 1923
State Copyright Reserved
Revised from D.L.O. plans, Nicosia District 1982, 1987, 1989, 1990, 1992
Larnaca District 1979, 1985, 1989

Scale 1 : 5000





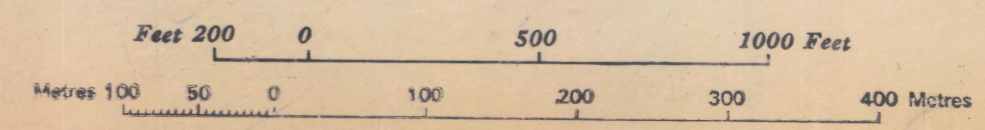
SHA VILLAGE

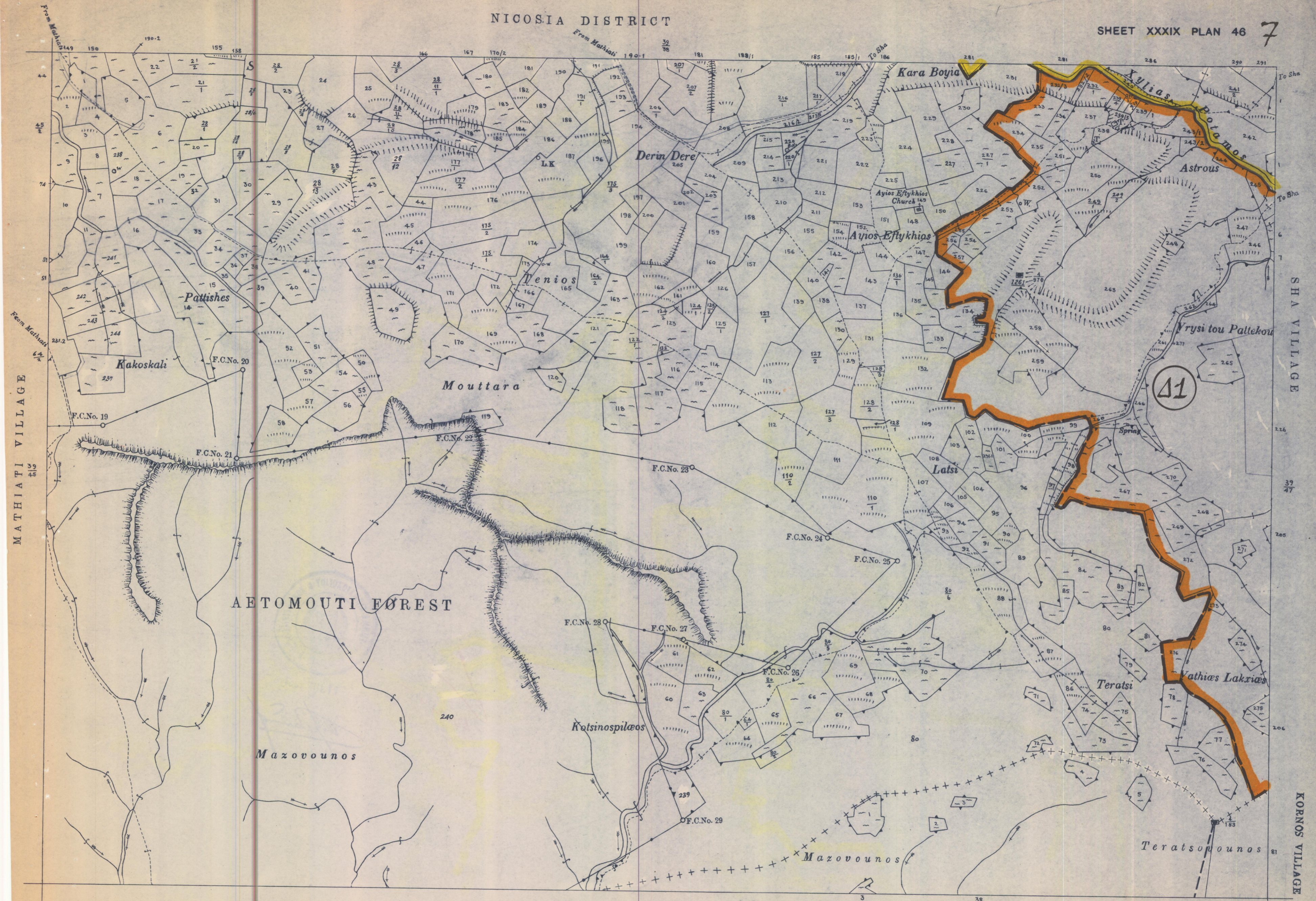
MOSPHIOTI VILLAGE

LARNACA DISTRICT

Surveyed by Dept. of Lands & Surveys, 1923
 State Copyright Reserved
 Revised from D.L.O. plans, Nicosia District 1982, 1987, 1989, 1990
 Larnaca District 1979, 1985, 1989


Scale 1:5000



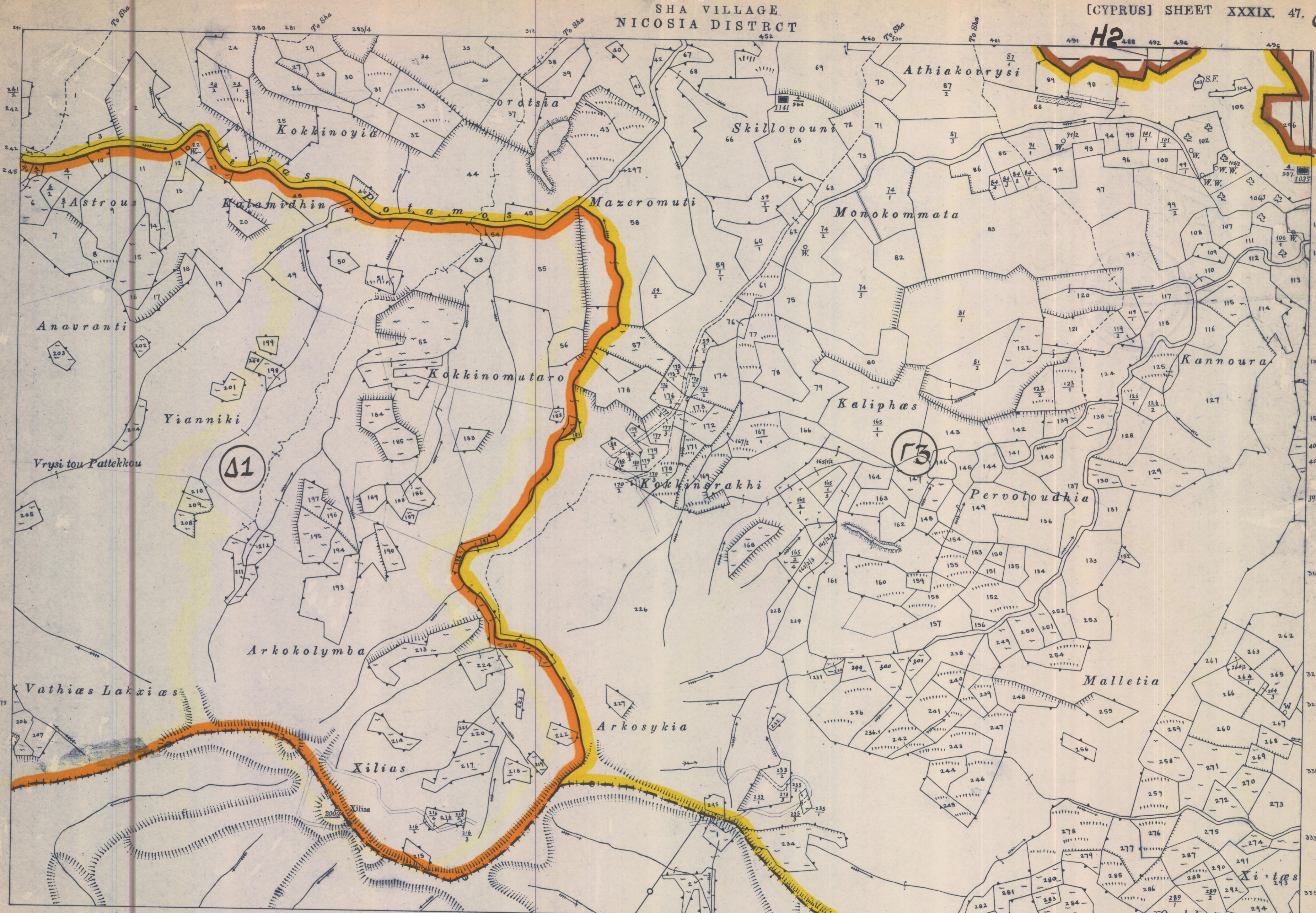


Surveyed by Dept. of Lands & Surveys, 1923
 State Copyright Reserved
 Revised from D.L.O. plans, Nicosia District 1979, 1989
 1980, 1985 Larnaca District

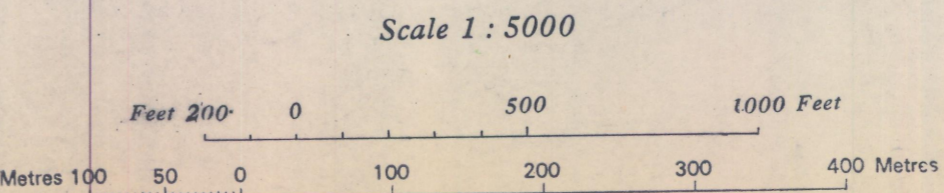
Scale 1 : 5000



DELIKIPO VILLAGE
 LARNACA DISTRICT



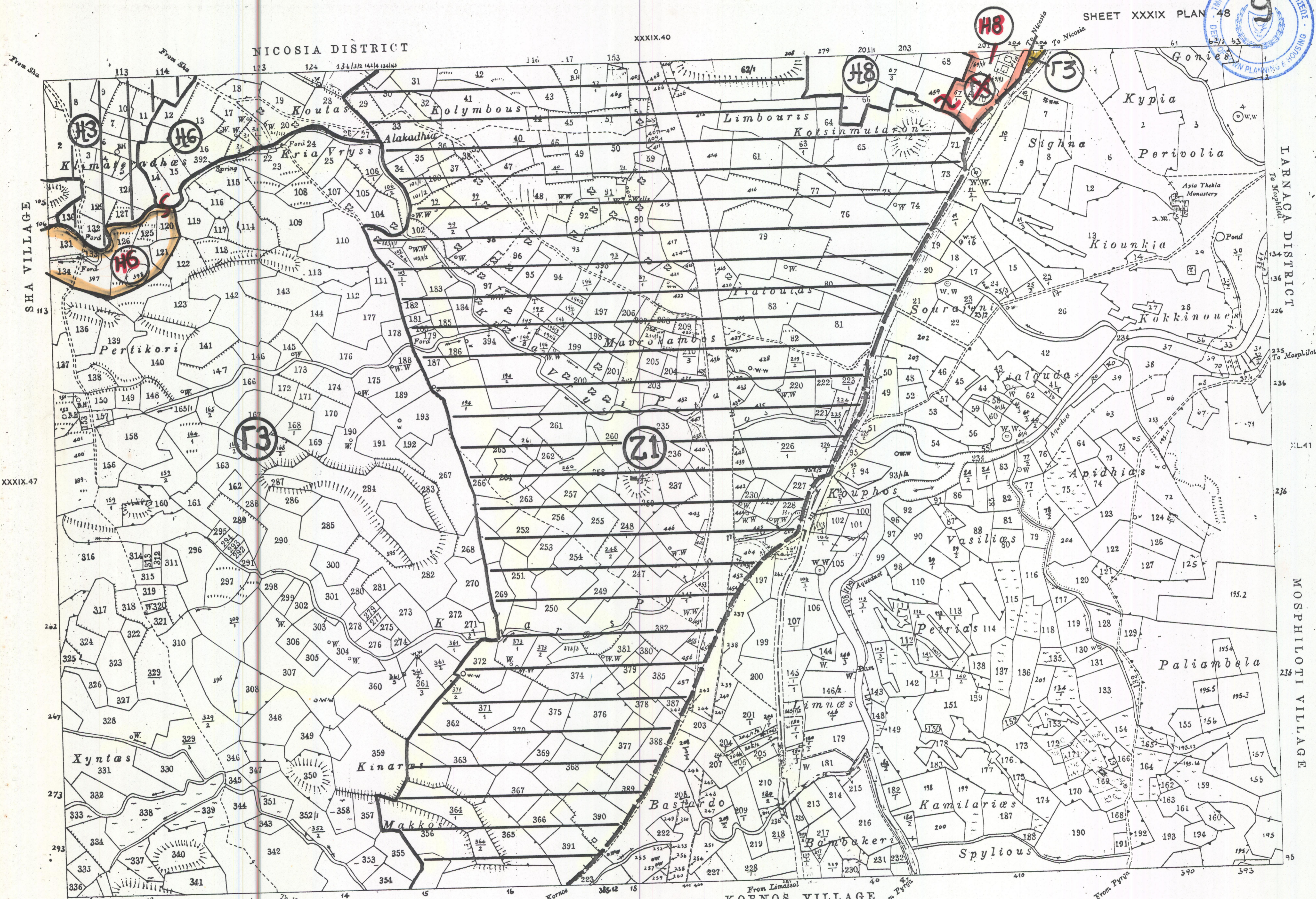
Surveyed by Dept. of Lands & Surveys 1923
 State Copyright Reserved
 Revised from D.L.O. plans, January 1982, Nicosia District
 1980, 1985, Larnaca District





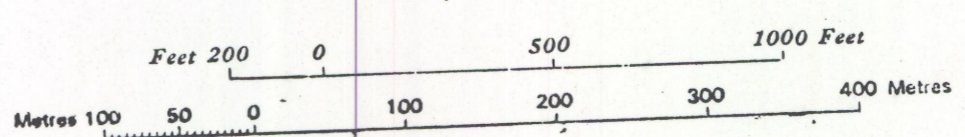
XXXIX.40

NICOSIA DISTRICT



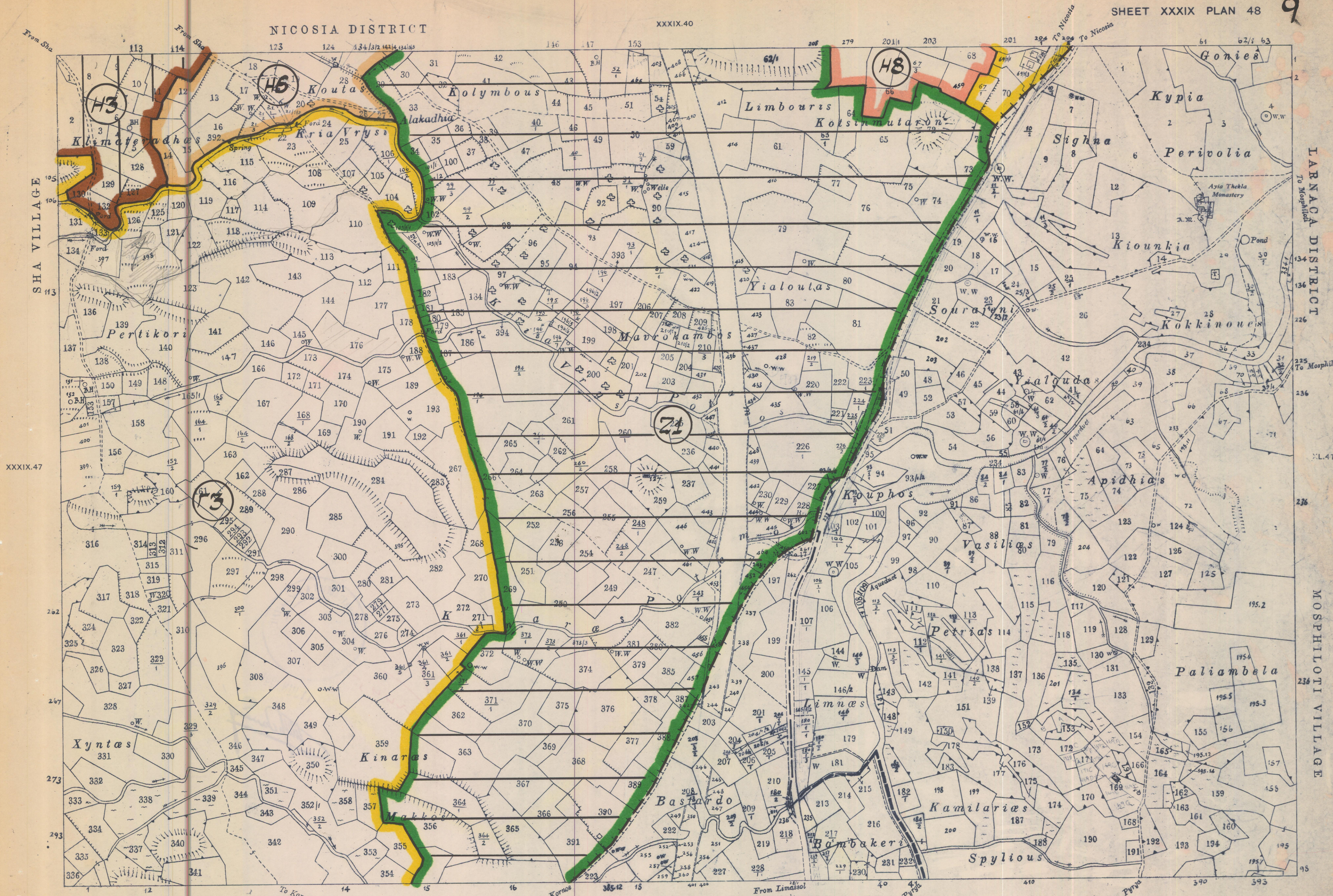
Surveyed by Dept. of Lands & Surveys, 1916 & 1923
State Copyright Reserved
Revised from D.L.O. plans, Nicosia District 1982, 1989, 1990
Larnaca District 1979, 1985, 1986, 1989

Scale 1:5000



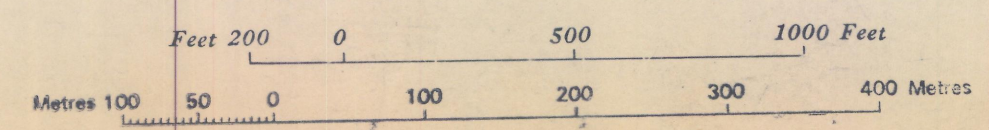
NICOSIA DISTRICT

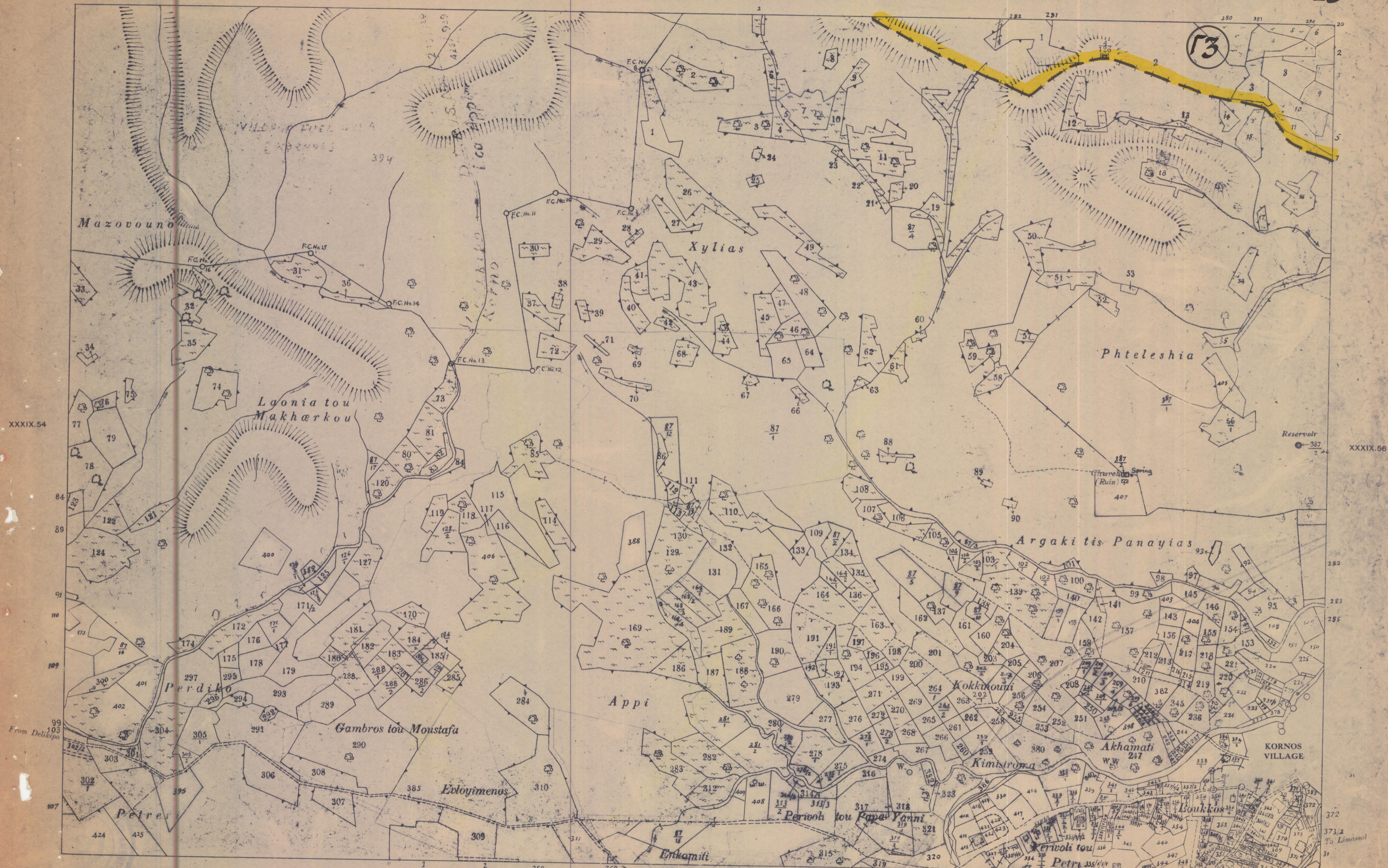
XXXIX.40



Surveyed by Dept. of Lands & Surveys, 1916 & 1923
 State Copyright Reserved
 Revised from D.L.O. plans. Nicosia District 1982, 1989, 1990
 Larnaca District 1979, 1985, 1986, 1989

Scale 1:5000





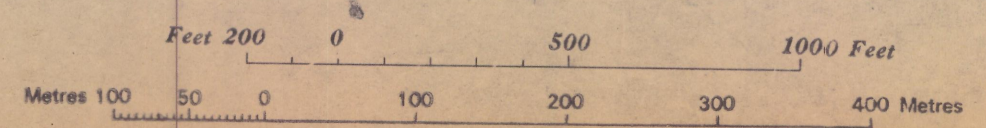
XXXIX.54

XXXIX.56

Surveyed by Dept. of Lands & Surveys, 1923
 State Copyright Reserved
 Revised from D.L.O. plans January 1982, Nicosia District
 1980, 1985 Larnaca District, 1991

KORNOS VILLAGE
 LARNACA DISTRICT

Scale 1 : 5000



D